	ALCALDIA DE POPAYAN	CODIGO 210
	SECRETARIA DE DESARROLLO AGROAMBIENTAL Y FOMENTO ECONOMICO	Versión: 07
		Página 1 de 1

Popayán, 04 de febrero de 2026
Radicación: 20262100043941

SEÑOR
WALTER AUGUSTO GAVIRIA GOMEZ
IE Los Comuneros
Rector
www.comuneriendo.blogstop.com

Asunto: Respuesta solicitud de verificación para tala de árboles cercanos a la IE Los Comuneros, radicado 20261130040532 de 2026.

En atención a la solicitud citada en el asunto, relacionada con la verificación y posible tala de árboles contiguos a la sede educativa, nos permitimos informar lo siguiente:

Los árboles objeto de la solicitud se encuentran ubicados por fuera del perímetro de la institución, específicamente en el costado colindante con la quebrada La Monja. De acuerdo con lo manifestado, dichos individuos arbóreos vienen ocasionando afectaciones a la planta física de la institución, toda vez que la caída constante de hojas y fragmentos vegetales genera el taponamiento de la tubería de aguas lluvias, provocando inundaciones durante la temporada invernal. Así mismo, se tiene como antecedente la caída de un árbol sobre el comedor escolar, situación que representa un riesgo significativo para la comunidad educativa. En caso de presentarse la caída de los dos árboles actualmente reportados, se verían comprometidas áreas sensibles como el comedor y aulas educativas.

Teniendo en cuenta lo anterior, y conforme a la normatividad ambiental vigente, es necesario informar que la Institución Educativa, deberá tramitar ante la Corporación Autónoma Regional del Cauca CRC, el **permiso de aprovechamiento forestal**, bajo la figura de **tala de emergencia**, en razón al riesgo que representan los árboles mencionados; Una vez se cuente con la autorización emitida por la autoridad ambiental, la Secretaría DAFE procederá a realizar el acompañamiento técnico correspondiente y ejecutará la poda o tala, según lo determine la CRC en el acto administrativo respectivo.

Quedamos atentos a cualquier información adicional y al envío del permiso ambiental, con el fin de continuar con el proceso de manera articulada y oportuna.

Atentamente,


IVAN DARIO ARTURO PABÓN

Secretario de Desarrollo Agroambiental y de Fomento Económico.

Proyecto: Lina Vidal – Contratista Secretaría DAFE
Revisó: Santiago López – Apoyo Coordinación del Área Ambiental de la secretaria DAFE
Secretaría
Anexo: N/A
Copia:
Archivado en según TRD: (Nombre de la Serie o Subserie)



POPAYÁN

1. COMPONENTE: POPAYAN HABITABLE Y SOSTENIBLE
2. PROGRAMA: ALIANZA CON LA SOSTENIBILIDAD AMBIENTAL
3. UBICACIÓN: POBLACIÓN DEL MUNICIPIO DE POPAYÁN (AREA URBANA Y RURAL).
4. PROYECTO: FORTALECIMIENTO INTEGRAL A LAS PRACTICAS DE ADAPTACION Y GESTION AMBIENTAL EN LAS ZONAS URBANAS Y RURALES DEL MUNICIPIO DE POPAYAN.
5. TEMA: ARBOLADO URBANO
6. SUBPROCESO: GESTION AMBIENTAL
- FECHA: 04/02/2026

POBLACIÓN OBJETIVO:
Comunidad educativa de la Institución Educativa Los Comuneros (estudiantes, docentes, personal administrativo y visitantes), así como las dependencias institucionales encargadas de infraestructura y gestión ambiental.

JUSTIFICACIÓN:
La solicitud de verificación se fundamenta en el riesgo que representan los árboles ubicados en el costado colindante con la quebrada La Monja, los cuales han generado afectaciones a la infraestructura escolar, tales como taponamiento del sistema de aguas lluvias por acumulación de material vegetal e inundaciones en temporada invernal. Adicionalmente, existe antecedente de caída de un árbol sobre el comedor escolar, lo que evidencia un peligro potencial para la integridad física de la comunidad educativa y la estabilidad de las instalaciones.

OBJETIVO:
Garantizar la seguridad de la comunidad educativa y la protección de la infraestructura institucional mediante la gestión del permiso ambiental correspondiente y la ejecución de las acciones técnicas necesarias sobre los árboles que representan riesgo.


DESARROLLO DEL TEMA:
Tras la verificación realizada, se determinó que los individuos arbóreos objeto de la solicitud se encuentran fuera del perímetro institucional, pero en zona adyacente que impacta directamente las instalaciones. Las afectaciones reportadas incluyen obstrucción de tuberías pluviales y riesgo estructural por posible caída. De acuerdo con la normatividad ambiental vigente, cualquier intervención forestal debe contar previamente con autorización de la autoridad ambiental competente. En este caso, corresponde tramitar el permiso de aprovechamiento forestal bajo la modalidad de tala de emergencia. Una vez emitido el acto administrativo que determine la viabilidad y condiciones de intervención, la dependencia técnica correspondiente realizará el acompañamiento y ejecutará la poda o tala según lo autorizado.

RECOMENDACIONES Y/O OBSERVACIONES:
Iniciar de manera inmediata el trámite del permiso ante la autoridad ambiental competente. Adjuntar evidencias técnicas (registro fotográfico, informe de afectaciones, antecedentes de incidentes). Implementar medidas preventivas temporales, como limpieza periódica de canales y señalización de zonas de riesgo. Mantener monitoreo visual constante del estado fitosanitario y estructural de los árboles. Socializar con la comunidad educativa las acciones a realizar y las medidas de prevención.

CONCLUSIONES:
Los árboles señalados representan un riesgo real para la infraestructura y la seguridad de la comunidad educativa, sustentado en afectaciones actuales y antecedentes de caída. No obstante, cualquier intervención debe realizarse conforme a la normativa ambiental y con autorización previa de la autoridad competente. La gestión oportuna del permiso permitirá ejecutar las acciones técnicas necesarias para mitigar el riesgo, garantizando tanto la protección de las personas como el cumplimiento de la regulación ambiental.

ANEXOS:
Visita técnica y registro fotográfico


Lina María Vidal Dorado
CONTRATISTA

	ALCALDÍA DE POPAYÁN	F-GDAFE-01
	VISITA DE VERIFICACIÓN TÉCNICA	Versión: 04
		Página 1 de 1

SUBPROCESO: Gestión Ambiental.			
ACTIVIDAD: Atención PQ12			
FUNCIONARIO: Ivan David Arturo P		CEDULA:	
UBICACION: I.E. Los Comuneros		FINCA/PREDIO: Los Comuneros	
USUARIO: Walter Augusto Gaitan		CÉDULA:	
CONTACTO:		CORREO: rww.comuneros.blogspot.com	
BENEFICIARIO/A PROYECTOS		SI	NO CUAL:
VISITA ACTUAL: 04/02/2026		PROXIMA VISITA: DD/MM/AAAA	
COORDENADAS GPS: Latitud (x) 2.430873 Longitud (y) -76.611405 Altura: 1725			
LINEA PRODUCTIVA:		Area	RUEA SI NO
PERTENECE A ALGUNA ASOCIACIÓN/ORGANIZACIÓN		SI	NO CUAL:

OBJETIVO DE LA VISITA

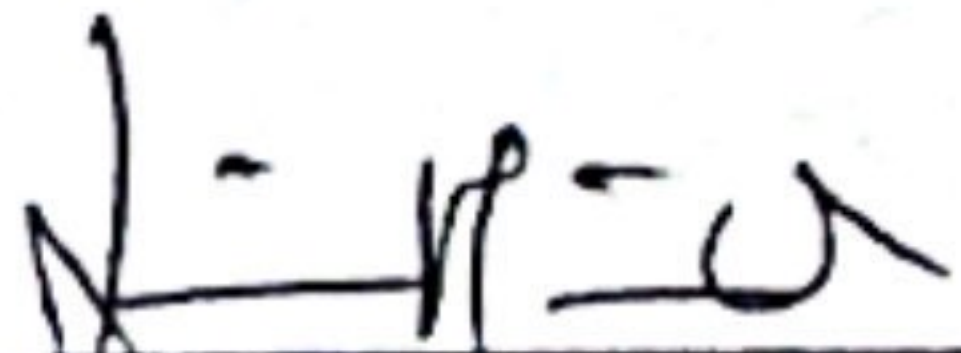
Atender PAR 2026 130040532 I.E. Los Comuneros, solicitud de verificación para tala de árboles cercanos a la I.E. Cerritos Quebrada La Monja.


SITUACIÓN ENCONTRADA


Los árboles se encuentran ubicados por fuera de la I.E., cercanos a la quebrada La Monja, se observa caída constante de hojas generando obstrucción de tuberías de aguas lluvias, existe antecedente de caída de árbol sobre el comedor escolar, en caso de caída de este 2 árboles reportados se vería comprometido nuevamente el comedor escolar y aulas educativas.

RECOMENDACIONES-COMPROMISOS






Se solicita y recomienda tramitar ante la Corporación Autónoma Regional del Cauca CRC, el permiso de aprovechamiento forestal, bajo la figura TALA DE EMERGENCIA una vez se cuente con el permiso ambiental, DAFE procederá a la actividad de poda o tala según lo determine la CRC en la respectiva Resolución Forestal.
Se Adjunta registro fotográfico.


 FIRMA SERVIDOR PUBLICO
 3137944616.


 FIRMA PROPIETARIO
 TEL:

	ALCALDÍA DE POPAYÁN	F-GDAFE-01
	VISITA DE VERIFICACIÓN TÉCNICA	Versión: 04
		Página 1 de 1

REGISTRO FOTOGRÁFICO – Visita técnica IE Los Comuneros
LUGAR: IE Los Comuneros – Barrio Los Comuneros.
FECHA: 04 de febrero 2026.

	
 <div> Latitud: 2.430676 Longitud: -76.611495 Elevación: 1730.72±3.00 m Precisión: 2.64 m Tiempo: 04-02-2026 11:07:36 </div>	 <div> Latitud: 2.430680 Longitud: -76.611491 Elevación: 1724.34±7.31 m Precisión: 4.75 m Tiempo: 04-02-2026 11:07:22 </div>
 <div> Latitud: 2.430673 Longitud: -76.611495 Elevación: 1726.66±9.85 m Precisión: 4.75 m Tiempo: 04-02-2026 10:57:50 </div>	